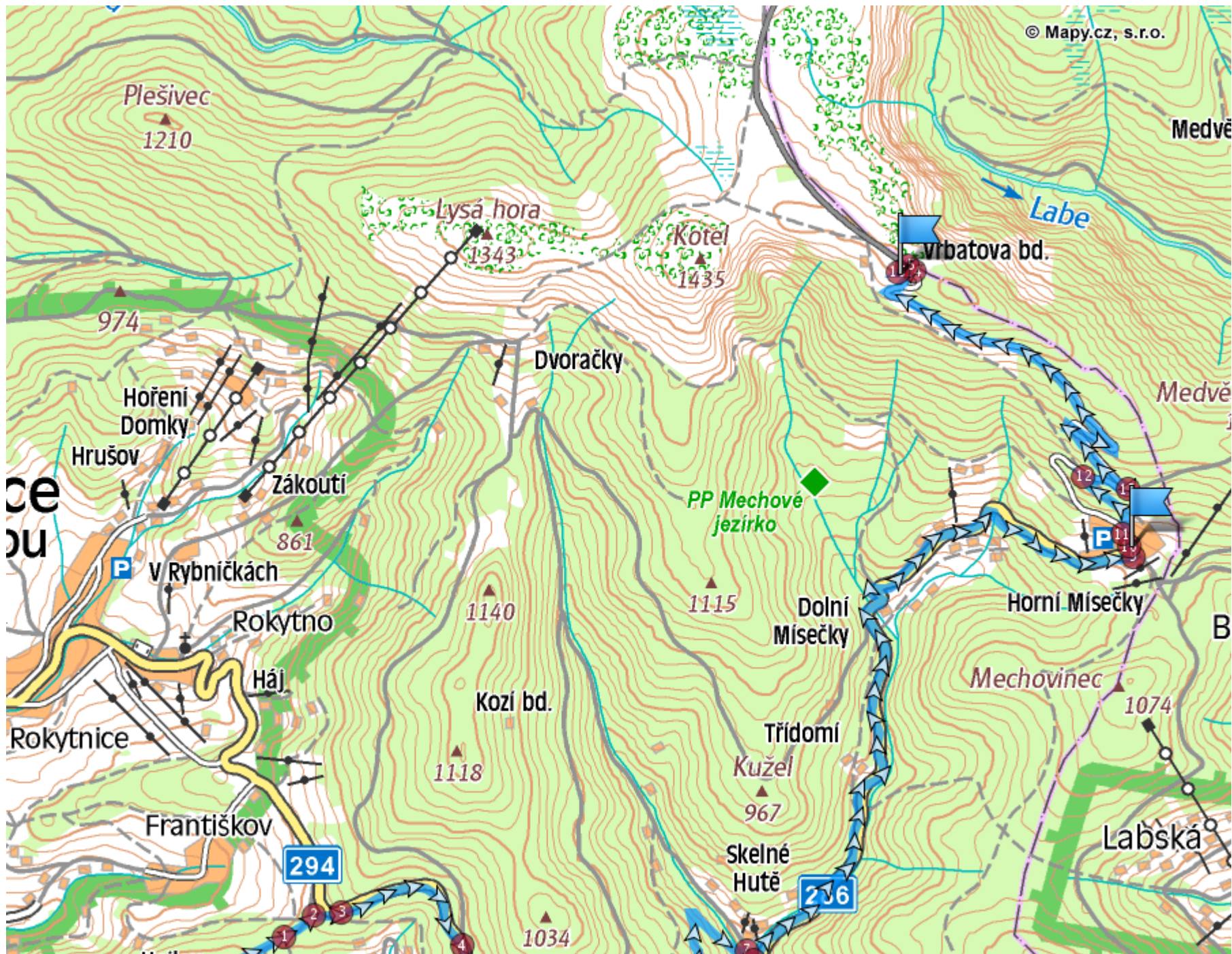


Mapa



Itinerář

 Nalézáte se poblíž cyklotrasa K8

 **1.616 km** po zpevněná cesta, cykl. K8 1.616 km

1 50° 42' 44"N, 15° 29' 25"E

 Svatý Jan 800 m.n.m

 pokračujte přímo

 **243 m** po zpevněná cesta, cykl. K8 1.859 km

2 50° 42' 48"N, 15° 29' 35"E

 rozcestí 823 m.n.m

 zabočte vpravo

 **197 m** po silnici 2.056 km

3 50° 42' 49"N, 15° 29' 44"E


 křižovatka 856 m.n.m

 zabočte vpravo

 **1.074 km** po 294, cykl. 22, K7 3.130 km

4 50° 42' 42"N, 15° 30' 25"E


 Pod Preislerovým kopcem 890 m.n.m

 pokračujte přímo

 **991 m** po 294, cykl. 22, K7 4.121 km

5 50° 42' 23"N, 15° 30' 52"E

 Rezek 878 m.n.m

 zabočte mírně vpravo

 **60 m** po 294, cykl. 22, K8A 4.181 km

6 50° 42' 21"N, 15° 30' 53"E

 křižovatka 868 m.n.m

 zabočte vlevo

 **2.24 km** po silnici 6.421 km

7 50° 42' 40"N, 15° 32' 01"E


 křižovatka 693 m.n.m

 zabočte vpravo	
 89 m po silnici, cykl. K1A	6.510 km
8 50° 42' 38"N, 15° 32' 03"E	
 Skelné Hutě	695 m.n.m
 zabočte ostře vlevo	
 5.177 km po 286, cykl. K1A	11.687 km
9 50° 44' 04"N, 15° 34' 12"E	
 Horní Mísečky	1033 m.n.m
 zabočte mírně vlevo	
 80 m po 286, cykl. K13	11.767 km
10 50° 44' 06"N, 15° 34' 11"E	
 Horní Mísečky, okres Semily	1042 m.n.m
Celkem 11.767 km, 00:52:24 (73%).	
 pokračujte přímo	
 92 m po 286, cykl. K13	11.859 km
11 50° 44' 08"N, 15° 34' 08"E	
 Vítkovice - Horní Mísečky	1057 m.n.m
 zabočte vpravo	
 532 m po silnici	12.391 km
12 50° 44' 21"N, 15° 33' 56"E	
 rozcestí	1145 m.n.m
 zabočte ostře vpravo	
 323 m po 286, cykl. K13	12.714 km
13 50° 44' 18"N, 15° 34' 10"E	
 Pod Mědvědínem	1165 m.n.m
 zabočte mírně vlevo	
 3.194 km po 286, cykl. K13	15.908 km
14 50° 45' 05"N, 15° 32' 59"E	
 rozcestí	1386 m.n.m
 zabočte vlevo	

 **71 m** po zpevněná cesta, cykl. K13


15.979 km

1550° 45' 06"N, 15° 32' 57"E

 Vrbatova bouda


1388 m.n.m

 zabočte vlevo

 **80 m** po silnici

16.059 km

1650° 45' 05"N, 15° 32' 54"E

 Vrbatova bouda, okres Semily

1394 m.n.m

Celkem 16.059 km, 01:13:01 (100%).

Výškový profil

